

**PUN2000**  
Program upravljanja Nature 2000  
2014 - 2020



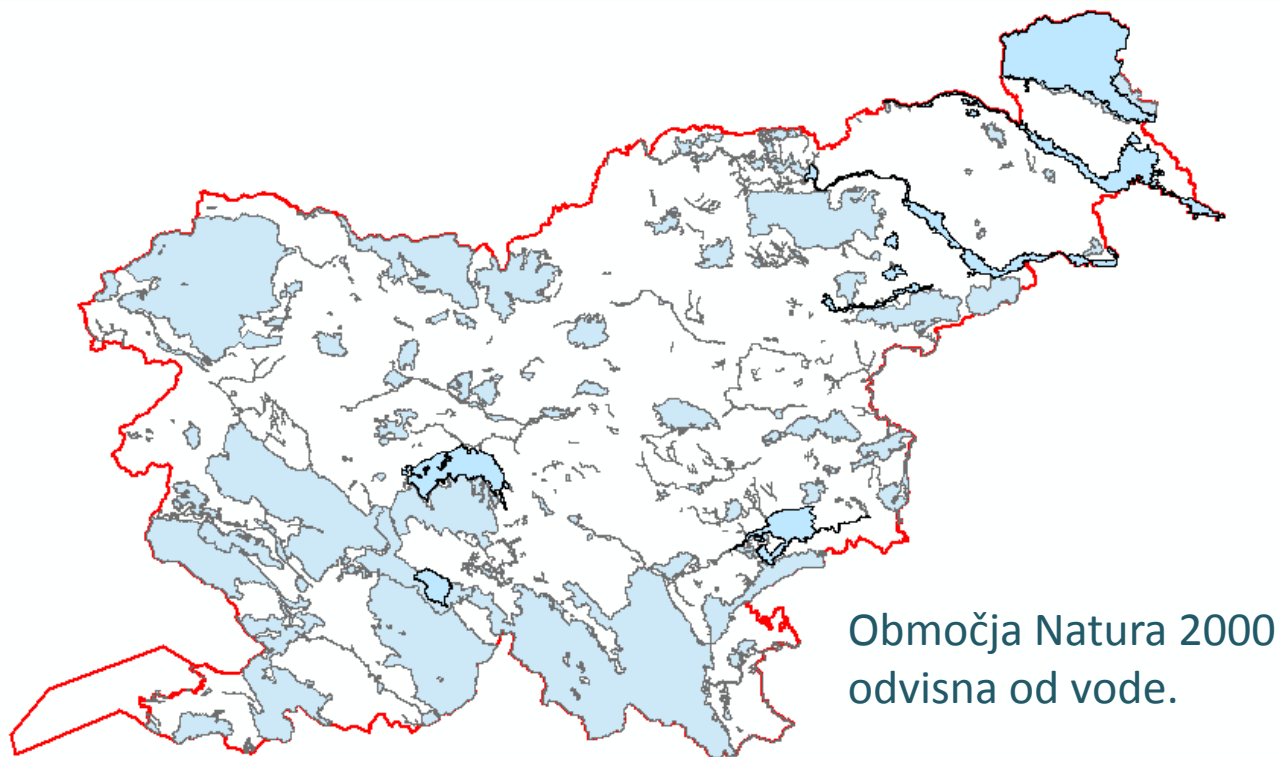
ZAVOD REPUBLIKE SLOVENIJE  
ZA VARSTVO NARAVE

# **CILJI IN UKREPI PROGRAMA UPRAVLJANJA OBMOČIJ NATURA 2000 (2014-2020)**

**Miha Naglič, mag. Matej Petkovšek**  
**19.05.2015**

# Vode v območjih Natura 2000

- 140 vrst in habitatnih tipov, ki so pri zagotavljanju ugodnega stanja ohranjenosti odvisni od vode.
- Območja Natura 2000 obsegajo vodotoke, stoječe vode, mokrišča, podzemne vode, morje.

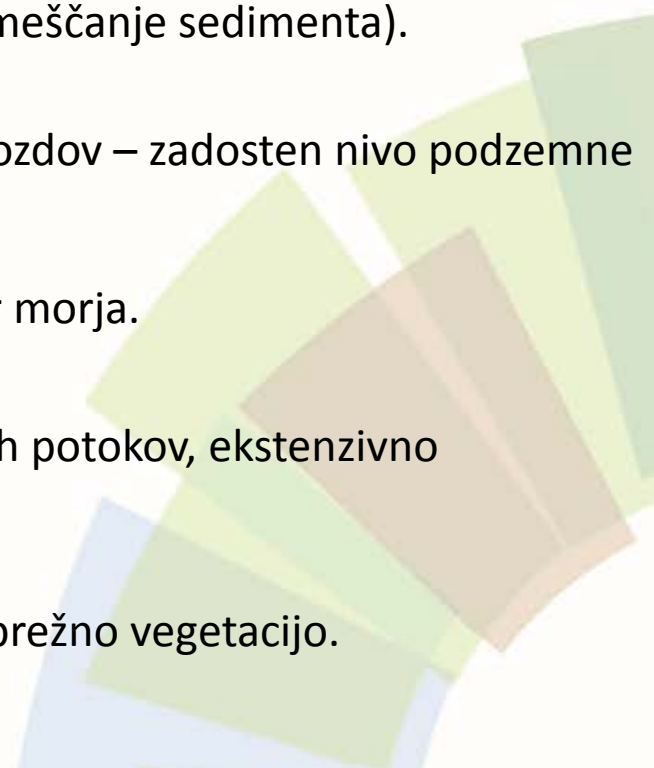


# PROGRAMA UPRAVLJANJA OBMOČIJ NATURA 2000 (PUN2000)

- Varstveni cilji in ukrepi za vse vrste, HT na vseh območjih Natura.
- Pristojni sektorji in odgovorni nosilci za izvajanje varstvenih ukrepov.
- Prednostni projekti za izkoriščanje priložnosti območij Natura 2000.
- Potrebne raziskave in monitoringi.
- Izhodišče za izvajanje LIFE integriranih projektov - osnova za črpanje evropskih sredstev.

**CILJ: UGODNO STANJE VRST IN HABITATNIH TIPOV**

# KLJUČNI VARSTVENI CILJI

- Zadostna količina vode (pretok in volumen), daljši zadrževalni čas nizkih in srednjih vod.
  - Raznolika struga in brežine vodotokov – prodišča, erozijske zajede, tolmoni, počasi in hitrotekoči deli vodotoka, drevesna vegetacija, meandri
  - Zveznost vodotokov (selitev vodnih organizmov in premeščanje sedimenta).
  - Omočenost mrtvic in druge stoječih voda, poplavnih gozdov – zadosten nivo podzemne vode.
  - Brez onesnaževanja površinskih in podzemnih voda ter morja.
  - Usmerjanje ribiških dejavnosti (zmanjševanje gojitvenih potokov, ekstenzivno ribogojstvo, izlov tujerodnih vrst rib).
  - Mreža stoječih vod, vodna vegetacija, trstičje, jarki z obrežno vegetacijo.
  - Morsko dno brez mehanskih poškodb.
- 

# VARSTVENI UKREPI

Renaturacije vodotokov, ribnikov , mrtvic

Zmanjšati število gojitvenih potokov.



Sanacija virov onesnaževanja KČN Kočevje, Jama v Šahnu.

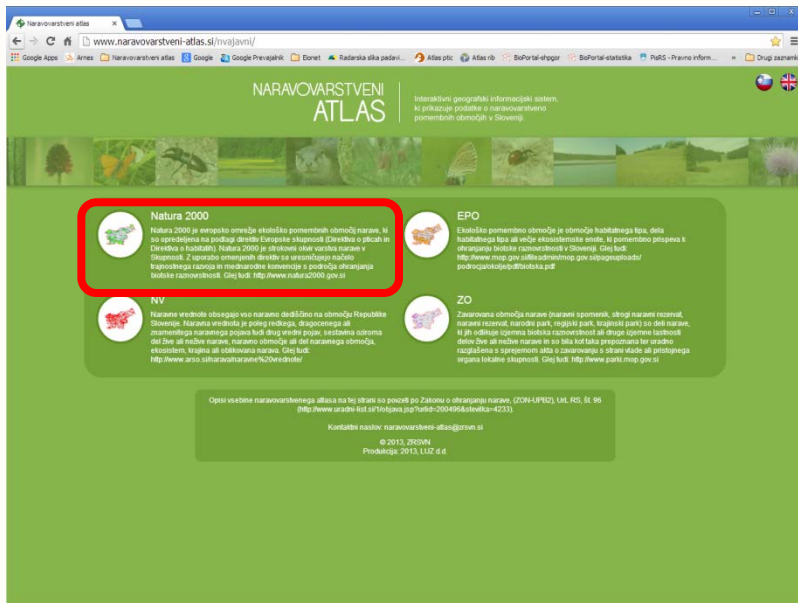
Vzpostavitev prehodnosti  
pregradnih objektov.






# DOSTOP DO PODATKOV PUN 2000 V NARAVOVARSTVENEM ATLASU

<http://www.naravovarstveni-atlas.si>



1. Izbereš profil Natura 2000
2. Poiščeš želeno območje Natura 2000
3. Izbereš vrsto ali HT



4. S klikom na gumb  na karti pokaže cona vrste/HT



# DOSTOP DO PODATKOV PUN 2000 V NARAVOVARSTVENEM ATLASU

## 5. Odpreš zavihek Varstveni cilj

Podrobnejši varstveni cilj	
Podrobnejši varstveni cilj za	<b>Specifične lastnosti, strukture, procesi habitata</b>
Tip podrobnejšega varstvenega cilja	<b>se obnovi na</b>
Vrednost (številčna)	
Enota	
Vrednost (besedna)	<b>brez lesnih vrst</b>
Opomba	

## 6. Pod podrobnejšimi varstvenimi cilji so navedeni varstveni ukrepi

Varstveni ukrep	
Varstveni ukrep	<b>obnovitev</b>
Podrobnejše varstvene usmeritve	<b>odstraniti lesno zarast</b>
Sektorski ukrep	
Sektor	<b>varstvo narave</b>
Odgovorni nosilec	
Vir financiranja	<b>projekt</b>

# UPRAVLJANJE OBMOČIJ NATURA 2000

Z vstopom Slovenije v Evropsko unijo se je država obvezala, da bo upravljanje Nature 2000 potekalo preko sektorskega načrtovanja.

## PROGRAM UPRAVLJANJA OBMOČIJ NATURA 2000

**Cone** vrste in habitatnih  
tipov območij Natura  
2000

**Varstveni cilj** za doseganje  
ugodenega stanja  
vrst in habitatni tipov  
(obnoviti, ohraniti,  
raziskati, določiti)

**Varstveni ukrepi in  
prioritete**

**naravovarstvene smernice in presoja  
sprejemljivosti planov, posegov**

**Sektorski načrti  
in projekti**



# Vključevanje vsebin Natura 2000 v sektorsko načrtovanje in izvajanje posegov v obdobju 2007-2014

## 1. UPRAVLJANJE VODA

### Zakonska ureditev

NAČRT/PROJEKT	ZRSVN	PRESOJA SPREJEMLJIVOSTI
NUV I	naravovarstvene smernice	CPVO postopek
DPN-ji za zagotavljanje poplavne varnosti	naravovarstvene smernice naravovarstveno mnenje	CPVO postopek
Programi urejanja voda(letni, sanacijski,...)	naravovarstvene smernice	CPVO postopek
obsežne sanacije, investicije	strokovno mnenje	PVO postopek
Vzdrževalna, sanacijska dela, investicije urejanja voda na nivoju posega.	strokovno mnenje	dovoljenje za poseg v naravo, naravovarstveno soglasje
raba vode	strokovno mnenje naravovarstvene smernice	vodno dovoljenje, koncesija za rabo vode

## Problematika :

**NUV strateški dokument** . Pogrešamo celovito načrtovanje na nivoju porečij (pNUV) in upoštevanje določil NUV pri urejanju voda.

**Ne izvaja se presoja sprejemljivosti planov za programe urejanja voda (33. a člen ZON, Programi dela javne službe, Sanacijski, Investicijski, Akcijski programi), zanje se ne pridobiva se naravovarstvenih smernic (97. člen ZON).**

Predvsem interventna, sanacijska dela se v večini primerov izvaja **brez pridobitve dovoljenja za poseg v naravo ali naravovarstvenega soglasja**, ampak zgolj z mnenjem ZRSVN v neuradnem postopku.

Pri podeljevanju vodnih pravic se **slabo upošteva komulativni vpliv rabe vode, slab nadzora nad zagotavljanjem Qes.**

# Vključevanje vsebin Natura 2000 v sektorsko načrtovanje v obdobju 2007-2014

## 2. RIBIŠKO UPRAVLJANJE

### Zakonska ureditev

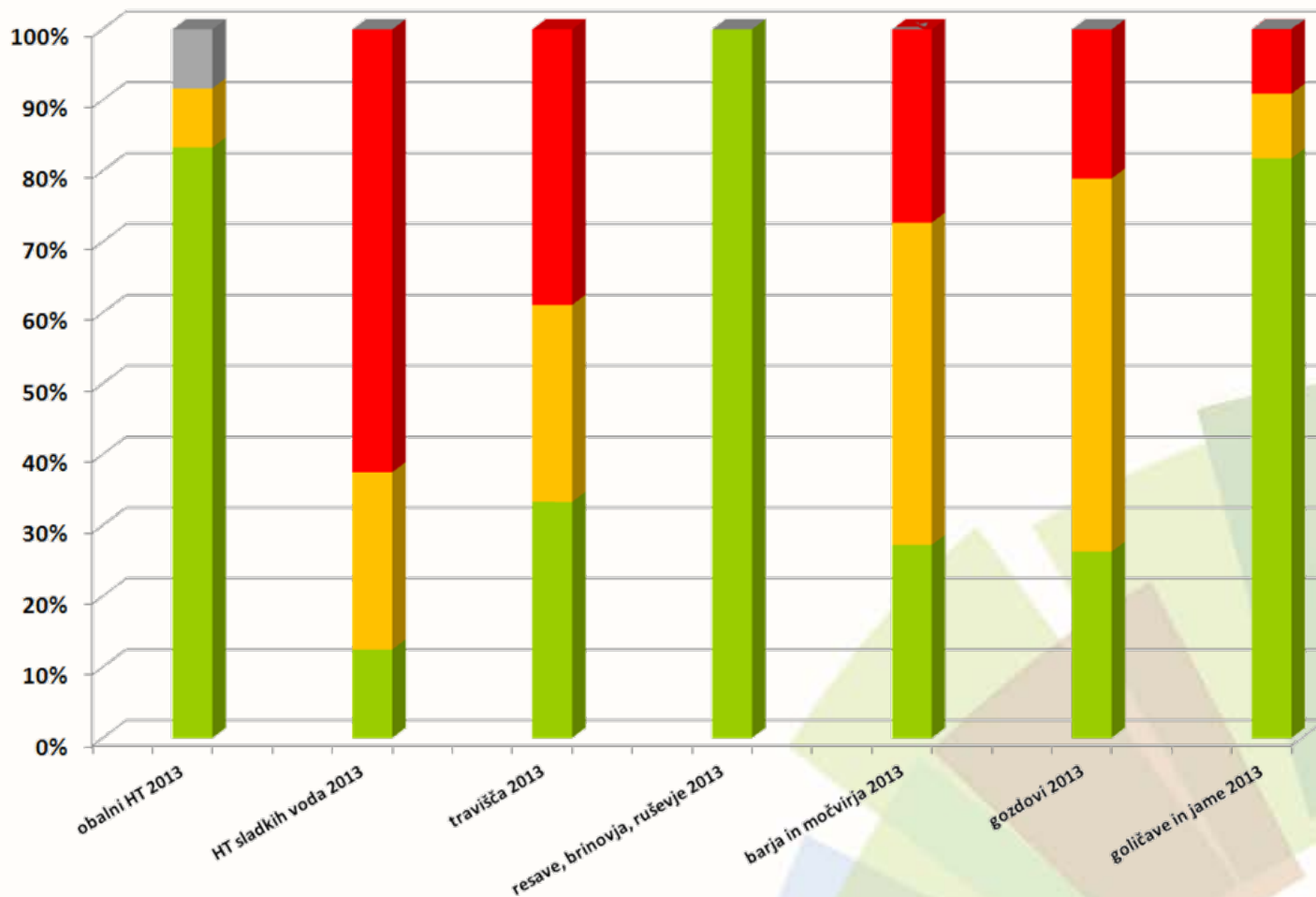
<b>NAČRT/PROJEKT</b>	<b>ZRSVN</b>	<b>UPRAVNI POSTOPEK</b>
<b>Program upravljanja rib 2010-2021</b>	<b>naravovarstvene smernice</b>	<b>CPVO postopek</b>
<b>Načrti ribiških območij</b>	<b>naravovarstvene smernice</b>	<b>CPVO postopek</b>
<b>Ribiškogojitveni načrti</b>	<b>naravovarstvene smernice</b>	<b>CPVO postopek</b>

Problematika :

- Zamujanje s sprejemom načrtov, v veljavi še vedno ribiškogojitveni načrti, sprejeti 2006.

# STANJE HABITATNIH TIPOV SLADKIH VODA

## POROČANJE PO DIREKTIVI O HABITATIH 2013



### Ocene

- FV** - ugodno stanje
- U1** - neugodno stanje ((+) se izboljšuje, (=) stabilno, (-) se slabša, (x) trend ni znan)
- U2** - slabo stanje ((+) se izboljšuje, (=) stabilno, (-) se slabša, (x) trend ni znan)
- XX** - stanje ni znano

# DOSEGANE UGODEGA STANJA OBMOČIJ NATURA 2000 DO LETA 2020

## 1. UPRAVLJANJE VODA

Do sedaj znani načrti, pomembni za upravljanja Nature 2000:

- Načrt upravljanja voda 2015 – 2021 (NUV II) – načrtovanje na nivoju porečij?
- Načrt(i) zmanjševanja poplavne ogroženosti (NZPO)
- Načrt upravljanja morskega okolja (NUMO)
- Načrt ukrepov za razvoj namakanja v RS do leta 2020

Potrebno je izboljšati ohranjanje Qes

- Upoštevanje komulativnega vpliva pri podeljevanju novi VP
- Nadzor na rabo vode– problematične mHE, namakanje



Potrebno je zagotoviti pridobitev naravovarstvenih smeric in izvedbo presoje sprejemljivosti planov za programe urejanja voda ( Programov dela javne službe, Sanacijski, Investicijski, Akcijski programi)

- V okviru programov urejanja voda je potrebno načrtovati nove, celovite rešitve urejanja voda, ki bodo podpirale cilje varstva narave.

Potrebno je izboljšati pridobivanje in upoštevanje strokovnih mnenj ZRSVN pri posegih urejanja voda.

- V postopku dovoljenja za poseg v naravo
- V postopku naravovarstvenega soglasja

## **2. RIBIŠKO UPRAVLJANJE**

Sprejetje novih ribiškogojitvenih načrtov in srednjeročnega načrta ribiškega upravljanja v vodah posebnega pomena



An aerial photograph showing a wide river flowing through a landscape of agricultural fields and a forested area. The river is a deep blue-green color. To the left, there's a dense line of trees. To the right, there are large, rectangular green and brown fields. In the upper left, a road or highway runs parallel to the river. The text "HVALA ZA POZORNOST!" is overlaid in the center-right of the image in a bold, blue, sans-serif font.

**HVALA ZA  
POZORNOST!**